

消失的文明大陸 —— 亞特蘭提斯

飛碟探索雜誌 珍藏本第28期 2006年3月

何顯榮

《對話錄》中記載的亞特蘭提斯

亞特蘭提斯的故事是在希臘哲學家柏拉圖(Plato；西元前四二七年～三四七年)的著作《對話錄》後篇的「柯里西亞斯(Critias)」和「提瑪友斯」(Timaeus)兩節內，約為於公元前三五〇年。

柏拉圖(圖1)在《對話錄》中，曾有兩篇提及亞特蘭提斯(1)。《對話錄》中的一節「提瑪友斯」，據說是公元前四二一年，蘇格拉底(Socrates)和他的三個門生在雅典的談話記錄。「提瑪友斯」文中記述，埃及祭司告訴希臘智者梭倫，他的先祖曾打敗過「海洛克力斯(Herakles；大力士)之柱」那邊(歐洲)的帝國。亞特蘭提斯的研究者一般認定，海洛克力斯之柱為直布羅陀海峽(Strait of Gibraltar)。在海洛克力斯之柱西方的帝國就是亞特蘭提斯帝國。

根據柏拉圖《對話錄》中的另一節「柯里西亞斯」敘述的亞特蘭提斯的故事。柯里西亞斯是柏拉圖的表弟，兩人都是蘇格拉底的門生，他曾在對話中三次強調亞特蘭提斯的真實性。「柯里西亞斯」的故事是來自柯里西亞斯的曾祖父卓彼得斯(Dropides)的口述，而卓彼得斯是在西元前五六〇年從一位希臘詩人梭倫




圖1 希臘哲學家柏拉圖塑像

(Solon；西元前六三八年～五五九年)那兒聽到的。梭倫是古希臘七聖人中最睿智的，他在西元前五七〇年到五六〇年間，曾流亡埃及，並和埃及的老祭司與學者經常往來，從埃及老祭司處聽到亞特蘭提斯之事，並閱讀到有一萬年前關於傳說「失落的國土」的記載。埃及的祭司不止負責儀式，他們本身也是天文學家、數學家、行政官，以及古代科學秘密的守護者。

一位埃及的史學家神父——曼內兜(Manetho)，在他的一篇文稿中，寫著：「亞特蘭提斯的賢人統治長達13,900年。」而亞特蘭提斯在11,500年前陸沉而消失，可以算出亞特蘭提斯最早的國王所統治的年代是11,500年加13,900年的25,400年前。

亞特蘭提斯的描述

柏拉圖記述的亞特蘭提斯是一個人間天堂，神聖的居住位置在世界的中心，其面積比利比亞(Libya)和小亞細亞(Asia Minor)合起來還更寬廣的大島嶼。根據柏拉圖的《對話錄》，後人整理就有如下的敘述：在遠古時代，位於現在直布羅陀海峽的外側有一個廣大的島嶼，稱為亞特蘭提斯，亦即位於「大西洋(Atlantic；真正的海之意)」的中心附近(圖2)。傳說古時天上的三個神：海神波塞頓(Poseidon)、主神宙斯(Zeus)和冥王三兄弟均分天下，掌管海洋和地震的海神波塞頓分配當亞特蘭提斯的無上主宰。駕車的海神住在以象牙為頂的銀殿裡，他將這座島嶼分割成十份，給五對雙胞胎兒子在島上各自統治自己的疆域。在十位國王英明的治理下，國家繁榮、富裕。最年長的兒

子「亞特蘭斯」(Atlas)當然也就以第一代盟主的身分，成為王中之王，因此該島便依據他的名字而稱作「亞特蘭提斯」，這也就是大西洋(Atlantic Ocean)名稱的來由。



圖2 亞特蘭提斯的位置

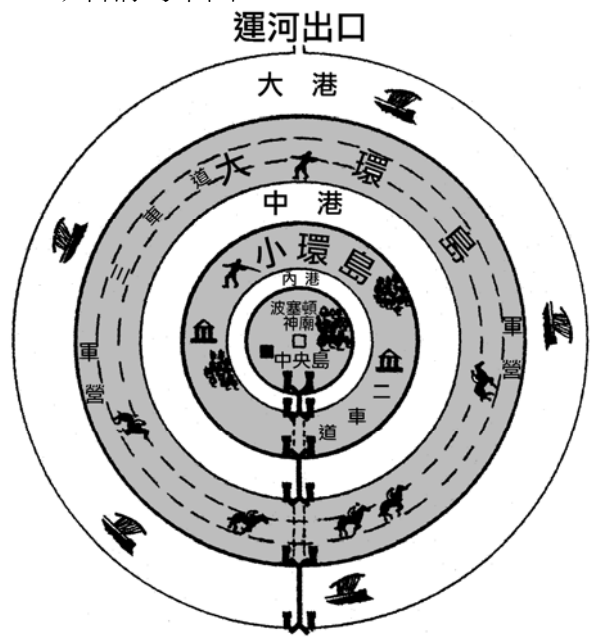


圖3 亞特蘭提斯首都波塞多尼亞的想像圖

首都波塞多尼亞(Poseidonia)在距海邊九公里處，其四周建有雙層的環狀陸地 and 三道環狀運河。內側的運河，以每十八公里縱橫交錯的方式圍繞著，就好像是棋盤的格子一樣地整齊方正；最外側的運河寬五百公尺，可通行大型船隻。這些運河都以寬一百公尺的水路和外海銜接這座十分富裕繁華的都市，在水路和海相接之處有三座港口；運河系統四通八達，連結各個港口。島中央的衛城(Acropolis)有王宮和奉祀守護神波塞頓的壯麗神殿。所有宮殿都由黃金牆根及白銀牆壁的圍牆所圍繞。宮內牆壁也鑲滿黃金，金碧輝煌。神殿是以黃金、銀或如火焰般閃閃發光的山銅金屬來裝飾著，天花板都是用象牙雕砌，還有許多黃金雕像，充分地表露出這座島嶼的富庶。島上的所有建築物都以當地開鑿的白、黑、紅色的石頭建造，既華麗又壯觀，十分吸引來往人潮的目光。港口的附近一帶密集地住著許多居民，有設備完善的港埠。當時亞特蘭提斯非常繁榮，港口熱鬧地停滿來自世界各地的船舶，而且商人絡繹不絕地往返於此巨大港口間，所以運河和鄰近港口，擠滿來自各地的船隻和商賈，日日夜夜，人聲鼎沸，熱鬧非凡(3)。

平原的四周為深三十公尺、寬一百八十公尺、全長達一千八百公里的溝渠所環繞著，內側的運河，則以每十八公里縱橫交錯的方式圍繞著，就好像是棋盤的格子一樣地整齊方正。人們就用此水種植穀物和蔬菜，並用運河將產品搬運到消費地區。在兩處環狀的陸地上有冷泉和溫泉，居民可終年享受冷泉浴和溫泉浴。除此之外，還有造船廠、賽馬場、軍營、體育館和公園等等(2)。

富裕的亞特蘭提斯足以支撐龐雜的軍事工業，平原被分割成九萬個地區，每個地區設有一位指揮官。這位指揮官擔負著調度作為軍備用的一輛戰車費用的六分之一、馬二匹、騎兵二名、輕戰車一台、步兵和駕駛者各一名的義務。除此之外，還能調度十二名戰鬥員和四名水兵。若將這些兵力加以總合，計有一萬輛雙輪戰車、二萬四千艘戰船、六萬名軍官、十二萬名重裝備步兵、廿四萬名騎兵，六十萬名弓箭手和標槍手。因此，亞特蘭提斯能隨時擁有動員一二〇萬兵力的強大戰鬥群(4)。

正如前述，亞特蘭提斯的支配體制是由十位國王所統治的。每隔五年，亞特蘭提斯的居民會參加一項民主集會，投票決定對國家有影響力的事情；而且，為了便利民眾觀看，所有的法律條文全都刻於波塞頓神殿的山銅柱子上，成為王權主要的「法律」。不過當有糾紛，而無法以「法律」解決時，才藉由十位國王的合議制加以排解，法律中也有與十位國王有關的記述，這既是波塞頓的神命，也是最重要的經典。亦即國王與國王絕不可以相互敵對，不論哪座都市發生叛亂，都必須予以鎮壓；有關戰事方面的事項，也必須共同來決定，最終則由亞特蘭斯一門來決定。亞特蘭提斯在此體制下，繼續保有繁榮與富裕，且居住於此的人民也都很溫和、賢明，不會沈溺於巨富，凡事以德為尊。他們擁有數不盡的寶藏，用不完的財富，也有精巧的建築技術，和其他高度的文明(5)。

他們憑藉武力宣揚亞特蘭提斯文化。因此可以說，凡是信仰太陽神的地方，就是亞特蘭提斯的殖民地！他們的民族，也就是亞特蘭提斯的子孫。至於其強大的權力，並不僅限於同邊的大西洋諸島，而是遠達歐洲、非洲及美洲，曾經繁衍了埃及、印加、馬雅、和那茲卡(Nazca)文明(6)。

亞特蘭提斯的消失

根據柏拉圖的記述，由於亞特蘭提斯的文明程度極高，國勢富強，可是隨著時光的逝去。數百年之後，這些崇高的思想也日漸薄弱，漸漸社會開始腐化，貪財好富，利慾薰心，遂燃起征服世界的野心。更由於亞特蘭提斯的王族通婚的結果，支配階級的高貴血統被淡化了，壓抑的怒火爆發，內亂因此而生。在企圖奴隸所有民族的野心之下，亞特蘭提斯的國王們開始對歐洲和非洲展開侵略戰爭。不只征服亞特蘭提斯島，也曾進攻附近的許多島嶼，以及美洲大陸的一部分，非洲大陸的埃及，甚至於遠達歐洲近意大利的地方。

亞特蘭提斯帝國的軍隊越過直布羅陀海峽進攻歐洲，甚至企圖攻佔亞洲。當他們派遣幾支大艦隊進攻地中海的島嶼和沿岸居民，鄰近部族紛紛投降後，卻遇到強悍的希臘雅典重甲步兵勇敢抵抗。希臘人是眾多部族的領袖，士氣很高，軍事技術很先進，終於粉碎了亞特蘭提斯帝國軍隊的入侵計畫，使那些尚未屈從的人免於為奴，還解放了海峽以內其他已被征服的城邦。亞特蘭提斯帝國終於吃了敗仗，國勢開始走下坡，未料悲慘的命運卻隨後發生了。

另有一些道德觀者的看法，這一則故事只是柏拉圖引用的一種寓言，提出亞特蘭提斯島只是虛構出來的一個神話，它所要說明的道理就是本來正直善良繁榮安定的社會，一旦開始腐敗，背棄上帝眷顧的行為，導致天神震怒，因而喚起大自然的力量，以地震和大洪水侵襲，毀滅他們。根據柯里西亞斯說：「到了他們聖潔的一面漸漸玷污，為凡俗魔障壓倒，以至人慾橫流的時候，亞特蘭提斯人變得腐敗無行，不能再保存其齊天洪福，他們明顯地日趨墮落 天賦的美德原是他們最寶貴的財富，也逐漸喪失了……他們利慾薰心，只知爭權奪利。」最後，主神宙斯(Zeus)決定懲罰亞特蘭提斯人，以遏抑他們的世俗欲望，恢復虔誠之心。因此，「召集全體神祇來到自己的神殿內，神殿坐落宇宙的中心，俯臨整個大千世界。諸神齊集於神殿後，……。」柏拉圖所記述的對話就到這裡中斷了。但在《對話錄》中的另一則記述：「隨後大地震和洪水相繼發生，在一晝夜之間，亞特蘭提斯島和這些好戰的民族全都沉到海底了。」(7)

亞特蘭提斯島的滅亡日期大約在西元前九五六〇年，也就是在梭倫之前九千年毀滅的，即距今一萬二千年前，在一晝夜之間沈入海底，這個罪惡之島就消滅了，它的文明亦隨之在人們的記憶中消失。導致亞特蘭提斯的滅亡，有一些以災變來支持亞特蘭提斯被毀的說法，例如：極地移動說、

冰河溶解說、地磁氣逆轉說、核子爆炸說、能源控制失誤說等等，但是這些假設都無法證實，科學家也無人支持這些說法。歸根結底，不管這一類解釋如何精妙，如何詳盡，只有真正發現了亞特蘭提斯的所在地、證據確鑿時，才能使科學界或其他抱有懷疑態度的人信服。根據傳說是由地震和大洪水的現象來判斷，最有可能的原因，是由大規模的火山爆發，引發地震，產生一場全球性的大洪水——大海嘯，導致亞特蘭提斯的滅亡，這種說法較容易被接受(8)。

從古籍記載中探索亞特蘭提斯

古希臘詩人「荷馬(Homer)」西元前九百年前在他的史詩《伊里亞德》(Iliad)中歌詠的「特洛伊(Troy)戰爭」，也就是大家耳熟能詳的「木馬屠城記」，雖然取材自希臘神話，但是考古學家在二〇〇二年三月在希臘斯巴達北方廿四公里的派拉那小村莊附近，挖掘出西元前一千兩百年前的「特洛伊戰場」，證實荷馬史詩的真實性。因此，人們對於柏拉圖的《對話錄》，一直相信這個悲壯的故事是真實的，世人期待早日找到亞特蘭提斯的遺址，解開謎題。

柏拉圖的《對話錄》中，複述埃及祭司對梭倫描述的失落之島——亞特蘭提斯。埃及祭司提出十六項(9)關於亞特蘭提斯的線索如下：

- | | |
|----------------|--------------------|
| 一、存在於西元前九五六〇年。 | 九、聳立於海洋的陡峭山崖。 |
| 二、太陽運行軌道陡然轉變。 | 十、周圍環繞其他島嶼。 |
| 三、發生毀滅性的地震。 | 十一、豐饒的礦產。 |
| 四、淹沒全球的大洪水。 | 十二、住在已知的世界邊緣。 |
| 五、為一個大型島嶼。 | 十三、為大西洋遠方的一點上。 |
| 六、面積大於利比亞與小亞洲。 | 十四、住在「真實海洋」中。 |
| 七、高於海平面。 | 十五、地中海只是真實海洋的一個海灣。 |
| 八、有無數的高山。 | 十六、真正大陸完全環繞著真實的海洋。 |

引用以上十六個線索，以及由地殼位移說推論而來的氣候狀況，美國人伊格奈夏斯·德奈利曾於年青時就擔任明尼蘇達州的副州長及眾議院議員，於一八七〇年的從政界引退，回到故鄉埋首於研究亞特蘭提斯。並出版了名著《亞特蘭提斯——太古的世界》成為暢銷的書籍。他以其科學的方法檢討新、舊兩大陸的文明和遺跡，以及動植物相似性的理論，被歸納為「十三綱領」(10)。後來他被稱為「科學性的亞特蘭提斯學之父」，此後的亞特蘭提斯研究可說全都是從此綱領出發的。德奈利十三綱領理論的精髓如下：

- 一、以前大西洋中有大型島嶼——亞特蘭提斯，那是大西洋大陸的一部分。
- 二、柏拉圖所記述之亞特蘭提斯的故事是真實的。
- 三、亞特蘭提斯是人類脫離原始生活，形成文明的最初之地。
- 四、隨著時代的變遷，人口漸增，人民移居世界各地。
- 五、宗教及傳說中的「伊甸園」就是指亞特蘭提斯。
- 六、古代希臘及北歐的神是亞特蘭提斯的國王、女王及英雄被神格化而產生的。
- 七、埃及和祕魯的神話中，有亞特蘭提斯崇拜太陽神的遺跡。
- 八、亞特蘭提斯人最古老的殖民地恐怕是埃及。

- 九、歐洲的青銅器技術是傳自於亞特蘭提斯。
- 十、字母的原形是傳自於亞特蘭提斯。
- 十一、亞特蘭提斯是塞姆族，印度、歐洲諸族的祖先。
- 十二、亞特蘭提斯因大變動而沈沒於海中。
- 十三、少數居民乘船逃離，留下大洪水的傳說。

大西洋中的搜尋

有關亞特蘭提斯之謎的最大焦點，就是到底在何處？因此，長久以來不斷尋找故事的發生地點。大家認為「海洛克雷斯之柱」是指直布羅陀海峽，後人根據柏拉圖的記載，亞特蘭提斯的所在地是直布羅陀海峽的西海，即在大西洋中的大島國。亞特蘭提斯應該是沈沒於直布羅陀海峽的外側，亦即這座夢幻大島是沈入於大西洋海底。因此，尋找亞特蘭提斯要先從大西洋找起。



圖4 直布羅陀海峽外海大西洋地圖

當哥倫布抵達西印度群島，發現美洲大陸後，就更加深了柏拉圖所記述之事的可信度。因為在「真正的海(大西洋)」的對面，果然真有「真正的大陸(美洲)」。如此一來，亞特蘭提斯必定是存在於某處的，這些都令人們深信不疑。當時許多實際進入美洲大陸的探險家認為，在那裡所看到的就是亞特蘭提斯，後來才發覺那是新大陸，而不是亞特蘭提斯。

一些較認真的研究人員曾經實地搜索過，相信在大西洋正中確實有過一個廣闊的大洲，他們認為，亞速爾(Azores)群島、維得角(Cape Verde群島)、卡納里(Canary)群島和馬德拉(Madeira)群島就是亞特蘭提斯環繞王城的山峰，在沉入海底後，成為那個沉沒大陸僅存的陸地(圖4)。大西洋的確有一系蜿蜒海底的大山脈，從北到南長一萬二千五百英里，亞速爾群島就是露出海面的一些高峰。尤其亞速爾群島附近的海域，從北非的摩洛哥沿岸至大西洋一帶有不可思議的石塊銜接著，若從上空往下望的話，會令人覺得有一座都市的遺跡。

但是科學家以海洋學對海床和大陸成因的研究，在大西洋三千六百萬平方英里的範圍裡，找不出證據證明發生過像亞特蘭提斯那樣大規模的天災，也不可能有過那麼一個大洲。大西洋根本沒有沉沒的大陸，即使有也不可能如柏拉圖所描述的亞特蘭提斯那般大，亦不會有如此複雜的環形結構。以現代地質學探測的結果指出，大西洋這塊海底區域實際上是一塊上升地塊，並非如亞特蘭提斯大陸下沉的地塊，因此否定大西洋有亞特蘭提斯大島的說法。

根據大陸飄移學說(又稱「板塊構造學說」)，大西洋底就有一條中洋脊的巨大裂縫，大西洋海面即在其兩旁各向東西擴闊。北美洲板塊、南美洲板塊和非洲板塊就是由於這個海盆日漸擴張而慢慢漂移的。由此可以推斷大西洋海盆上，決不可能一度有一片面積很大的陸塊，就是因為整個大西洋海盆只有一條小小的隱沒帶(subduction zone)，位於加勒比海區域，其作用似乎只是緩和南美

洲和北美洲兩大板塊之間的壓力。根據現代大多數地球物理學家和海洋學家所接受的板塊構造學說，亞特蘭提斯不可能位於大西洋(11)。

二〇〇三年十二月，英國史前歷史學家柯林那吉拉德教授帶領的團隊指出，使用文學記錄的指標，再加上地質學的證據，認為亞特蘭提斯遺址位於直布羅陀海峽以西被稱為「斯巴提爾島」(Spartel Island)的海面下泥礁。他們認為，一萬八千年前上次冰河時期最寒冷時，海平面遠比今日為低，人類由歐洲遷徙前往北非的路徑，以為當時應有聯繫兩大陸的陸橋，就是在直布羅陀海峽以外沒多遠，便有一帶狀列島——斯巴提爾島。他們相信大約一萬二千年前冰河期結束後，迅速升高的海面最後淹沒該群島，倒不像柏拉圖在《對話錄》描述的亞特蘭提斯是一晝夜之間毀於地震及大洪水；因此這種說法與記載不符。

其他地區的搜尋

若無視柏拉圖記述的話，亞特蘭提斯島應該也有可能沉沒於直布羅陀海峽西方大西洋以外的地域。在西班牙入侵中美洲後，探險家哥耳狄斯，發現墨西哥中央高原的巨大湖泊中的島嶼，有一個古代的都市「帝諾迪特蘭(Tenochtitlan)」(圖5)，它有環狀都市、運河、石塔、神殿等等的遺跡(圖6)，看來與亞特蘭提斯的首都「波塞多尼亞」很相似。但是帝諾迪特蘭是阿茲特克(Aztec)民族在公元一四二七年到一五一九年間成立的阿茲特克帝國首都，與一萬二千年前的亞特蘭提斯不能相提並論，然而由阿茲特克文明的遺跡與遺物，大



圖5 墨西哥湖上阿茲特克帝國首都帝諾迪特蘭想像圖，其都市結構與亞特蘭提斯首都類似；右上角為中央區放大圖；左上角為阿茲特克文明的遺跡，其建築物都是用高明技術建造的。

多數的研究者都認為他們是亞特蘭提斯的後裔，當亞特蘭提斯沉沒時，少數倖存的人民順著海流漂到墨西哥，而在那兒建立了和亞特蘭提斯非常相似的都市(12)。




圖6 在阿茲特克遺跡發現巨大的太陽歷石(左)可以解說天文現象及未來的曆法(右)。

一九〇〇年，英國的考古學家亞瑟·艾那斯，在克里特島上挖掘到邁諾斯文明(Minoan civilization)遺址，有邁諾斯王華麗的三層樓大宮殿，內部還有巨大的武器庫、戰車庫、糧食倉庫、國王的寶庫，及塞滿了記載著文字之粘土板的古文室等等，這是邁諾斯文明的中心。又於一九五六年，雅典的科學家在愛琴海上，從克里特島往北約一二〇公里聖多里尼(Santorini)群島的西拉島也發現有雄偉壯觀的石造建築物、壁畫、壺等等，殘留著邁諾斯文明的痕跡。

這是西元前十五世紀的聖多里尼火山發生了一次大爆發，而毀滅這兩個文明的地方。考古學家發現這些大量邁諾斯文明，其高度文明與亞特蘭提斯有很多相似的地方，例如聖多里尼的形狀與柏拉圖所描述的亞特蘭提斯都是環狀的，而且都有高度文明，最後聖多里尼的火山猛烈爆發亦解釋了它的滅亡原因(圖7、圖8)。雖然兩者有很多相同之處，但是年代相差約八千五百年，這種說法始終非常牽強。最為重要的還是聖多里尼島的腹地過於狹小。因為在亞特蘭提斯的人口中，光是軍人就高達一百二十萬人，所以其規模實在是相差太懸殊了。



圖7 聖多里尼群島

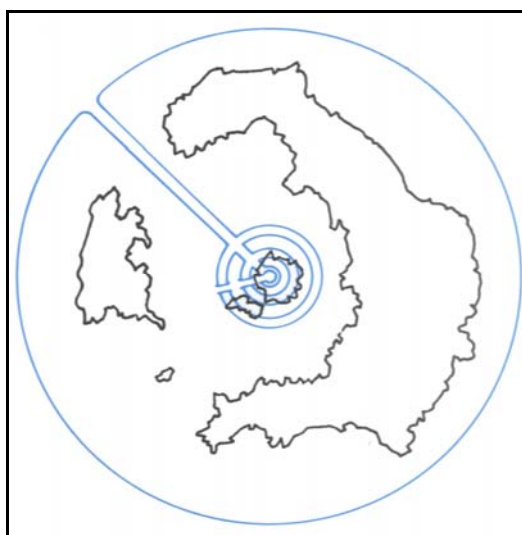


圖8 亞特蘭提斯想像圖

一九五二年，德國的學者尤更·休邦特主張，亞特蘭提斯位於易北河(Elbe River)河口海面之海格蘭特島東方海底中。他親自出馬前往實地調查，並發現了沈眠於海底的古代都市遺跡。這座遺跡周圍環繞著全長八百公尺的黑牆，上面鑲嵌著白、黑、紅色的石頭；除此之外，還有塊狀的琥珀。雖然休邦特的研究成果應受到極高的評價，但是若以地質學的方式來調查其斷崖和岩壁的狀態可以得知，北海周圍是於西元前十二世紀左右發生大地震和大洪水而大為改觀，其與柏拉圖所說的九千年前有極大的差異。若欲將休邦特的發現立即和亞特蘭提斯的發現結合在一起的話，資料並未齊全。

一九五八年，美國一位學者范倫坦博士在巴哈馬(Baham1)群島附近海床上發現奇特的地形結構，從空中鳥瞰這些幾何圖形，像是一些正多邊形、圓形或三角形，還有長達好幾英里的直線。

一九六八年，范倫坦博士又在巴哈馬島北方的比密尼群島附近海域發現長數百碼巨大的海底石牆「比密尼壁」，每個石塊至少有十六立方英尺，位於海面以下五公尺左右，長達五四〇公尺的矮牆，突出海底約九〇公分。其底下有更複雜的結構，可以揣測有好幾個碼頭，還有一座雙翼的棧橋，像是一座沉沒了的港口設備(圖9)。因此引起猜測，有人認為這是亞特蘭提斯人建造的一個已沉沒的古代港口，但是沒有其他輔助性的證據，仍然無法讓人接受。




圖 9 巴哈馬群島海底石牆

一九八一年，蘇俄科學家檢視直布羅陀外海安皮爾海底火山附近拍攝的照片時，就發現了疑似亞特蘭提斯的遺跡：石階、城牆…，這個地點完全符合柏拉圖《對話錄》當中對亞特蘭提斯的記載，但是遺跡的資料有限。

一九九七年原籍巴西的核子物理學家山多士(Dos Santos)發現亞洲的亞特蘭提斯，在南中國海的印尼。他以科學的方法，綜合神話、宗教、人類學、語言學、考古學、地理學等領域的資料判斷，亞特蘭提斯就是在印尼。

二〇〇四年六月德國烏帕塔爾(Wuppertal)大學考古學家瑞納·庫內(Rainer Kuehne)博士認為，「亞特蘭提斯帝國」可能位於西班牙南海岸外的一個鹽沼區域。該區域在卡迪茲城(Cadiz)附近有兩個矩形結構，像是兩個神殿的遺址，其中一個可能就是柏拉圖記載的供奉海神波塞頓的「銀殿」，另



圖 10 德國考古學家認為衛星照片上兩個方形區域是傳說中的亞特蘭蒂斯兩個廟宇。

外一個是供奉波塞頓及其妻子克莉托(Cleito)的「金殿」。這兩個矩形結構被一些同心圓環結構所包圍，與柏拉圖所描述的「神殿被一些水道、道路同心圓環結構所環繞」相吻合，但矩形結構的大小和它的圓環比柏拉圖所描述的稍大(圖10)。柏拉圖形容亞特蘭提斯宛如一個平原，也許就是從西班牙南部海岸一直延伸到塞維亞城(Seville)的平原；柏拉圖所描繪的高山可能就是摩勒納山脈(Sierra Morena)和內華達山脈(Sierra Nevada)；柏拉圖說亞特蘭提斯富含銅和其它金屬，摩勒納山脈的礦石中也有銅。這些解說仍然是在猜測的階段，尚無具體證據。

二〇〇四年十一月美國考古專家羅伯特·薩瑪斯特在塞浦路斯利馬索宣布，位於地中海東側、塞浦路斯島與敘利亞之間，距離塞浦路斯島東南方約八十公里，在一千五百公尺深的海底，發現有大規模的人為建築工程，包括兩道各長達二公里的人造城牆，一座建在山丘上的衛城與神殿遺跡、人工挖掘的壕溝，以及遠古時代的河道，所有古文物都還掩埋在一千五百



圖 11 亞特蘭提斯在地中海的疑似地點

公尺深的海底數公尺厚的沉積層之下(圖 11)。從探測資料顯示，這一帶的海床曾經浮出水面。薩瑪斯特將他的探測資料與柏拉圖的文字記載的亞特蘭提斯對照，確認出六、七十項吻合之處，因此亞特蘭提斯很有可能坐落於塞浦路斯一帶，但是還需要更多證明。

還有更多：古巴外海六百公尺海底的遺跡、南極大陸棚冰塊底下的遠古世界、阿曼王國附近沙漠的「乾旱亞特蘭提斯」、美國邁阿密外海的「加勒比海金字塔」等等。同一個亞特蘭提斯，紛紛在世界各地出現。

有人說亞特蘭提斯是「巴士克人」的故土。巴士克人不論在種族方面或語言方面都與別的歐洲人不同。還有人說偶爾可在委內瑞拉等地發現的白印第安人零星部落，也是來自亞特蘭提斯。西班牙征服非洲西方外海的卡納里(Canary)群島時，消滅了的穴居土著「關奇人」，很可能是亞特蘭提斯人的後代。他們體高膚白，所用文字不可辨認。中南美洲土人從前崇奉白膚濃鬚的神靈，馬雅人稱做「庫庫爾坎」，「托爾泰克」人稱做「奎札爾考赤」，印加人稱做「維拉科查(Viracochas)」，相傳他是從東方越過海洋帶來文明——亞特蘭提斯文明。

德國考古記者塞拉姆最近計算過，以亞特蘭提斯為題材的書籍約有兩萬冊。因此，從古至今尚未有確切的發現在大西洋的證據。雖然世界各地有發現亞特蘭提斯遺址的報導，但是始終沒有一處可以被大眾所接受，因此，亞特蘭提斯至今仍是一個謎。

亞特蘭提斯與姆大陸遺址未出現

傳說同為古代先進文明的大陸而沉沒於大西洋海底的亞特蘭提斯島，與沉沒於太平洋中央海底的姆大陸，雖然自古至今參與研究與探尋者絡繹不絕，但是兩大陸的事跡卻仍然未明。

滿懷幻想的亞特蘭提斯探尋者，自稱在許多離奇的地點找到這個失落的大陸，包括美洲的玻利維亞、安第斯山脈、亞馬遜河谷、墨西哥、美國、巴西、古巴；太平洋的印尼、澳洲；亞洲的西伯利亞、戈壁沙漠、中國、高加索、伊朗、伊拉克、西藏高原、印度、錫蘭；歐洲的西班牙西南部外海、亞速爾群島、英格蘭西南部外海、愛爾蘭、斯匹茨倍爾根群島、荷蘭、比利時、瑞典、波羅的海、阿特拉斯山脈、巴士克；北海、格陵蘭；非洲的摩洛哥、突尼西亞、撒哈拉沙漠、利比亞、埃及、南非和南極洲等約四十五處以上的地區。倘若再加上各種傳聞的話，就有大約一千七百餘處(13)。但是從古至今始終沒有一處可以被大眾所接受者；因此，亞特蘭提斯至今仍是一個謎。

另外，地質學家認為姆大陸不可能在太平洋中央的廣大海底，到底在那裡？迄今仍然不明。因此探尋失落的古文明大陸，仍是目前許多專家的工作。

這兩個古文明大陸傳說的位置都已被科學家否定，而真正的位置仍有許多專家正在探尋中。巧的是，這二個比原始農村文明還早的人類遠古文明大陸，是人類目前所知最早的文明所在地，有繁榮昌盛的古國，兩者都有統治古代各國的能力。在距今一萬二千年前的某日，一晝夜之間，同樣神秘地沉沒、消失。雖然兩個大陸傳說的來源不同，但是消失的時間和狀況卻都相同。到底是一個巧合？或者僅是同一個大陸？讓我們來探討。

兩消失大陸流傳來源不同卻有十六項共同點

根據柏拉圖《對話錄》的記述，亞特蘭提斯滅亡的傳說，一直都歸咎於一萬二千年前的大地震及大洪水的災難，令這個擁有高度文明的巨大島嶼於一晝夜之間沈沒於大海中。這種全球性的大災

難，最有可能的原因，應該是由大規模的火山爆發，引發地震，產生一場全球性的大洪水——大海嘯，導致亞特蘭提斯的滅亡。另外，根據邱吉沃德《消失的姆大陸》的記述，一萬二千年前姆大地的沈沒是先從姆大陸太陽帝國都城的地鳴開始，按著附近的火山產生一連串的爆發，產生大地震，並從火山口噴出大量的熔岩，接著巨大的海嘯，使海水像山脈般的湧來，吞噬大地，導致一晝夜之間，姆大陸消失於太平洋中。這兩者的沉沒和消失，恰巧都是相同的由火山爆發、地震和大洪水(海嘯)的襲擊而發生的。

亞特蘭提斯帝國的海神波塞頓住在以象牙為頂的銀殿裡。祂將這座島嶼被分割成十份，給五對雙胞胎兒子在島上各自統治自己的疆域；在十位國王英明的治理下，國家繁榮、富裕。另外，姆大陸太陽帝國下分為十大種族，其下共有六千四百萬「姆人」；姆人是由十個種族組織成的，雖然白人掌有文化的主導權，但是他們依循著宇宙法則，不論是白、黃、棕或黑色皮膚的人種，人們在燦爛耀眼的太陽下過著自由自在、水乳交融般的和樂生活。這兩個帝國巧合都是分由十個部族(十位國王或十大種族)組成。

根據上述，亞特蘭提斯和姆大陸有十六項共同點：

- | | |
|-------------------|-----------------------|
| 一、人類最早的文明大帝國； | 九、崇拜太陽神； |
| 二、文明大陸就是消失的「伊甸園」； | 十、人民移居世界各地成立殖民地； |
| 三、帝國由十個部族組成； | 十一、殖民地分佈在非洲、歐洲、亞洲和美洲； |
| 四、物產富饒社會繁榮； | 十二、由火山爆發和地震而毀滅； |
| 五、人民生活自由和樂； | 十三、發生大洪水而沉沒； |
| 六、首都有運河水道運輸； | 十四、一晝夜之間沉沒； |
| 七、建有巨大的神殿和宮殿； | 十五、一萬二千年前消失； |
| 八、殿堂牆壁有發光的山銅裝飾； | 十六、沉沒於大海洋。 |

「亞特蘭提斯」是由柏拉圖的《對話錄》而透露出來的，而「姆大陸」是由邱吉沃德的《消失的姆大陸》一書受到世人的重視；兩者的來源雖然不同，經過萬餘年的流傳，內容難免出現差錯，但是仍有多達十六項的敘述相同。

亞特蘭提斯可能就是姆大陸

這種古代的大事誌，倘若是兩個不同的歷史事件，再怎麼巧合，也不可能有多到十六項共同點；況且歷史的必要條件，包括時間、地點、人物、文化、事蹟等，除了地點至今仍無法確定以外，其餘十六項都符合歷史大事誌的條件；因此，讓人覺得這兩個文明帝國可能就是同一個，只是由於二個不同來源經過萬餘年的口傳歷史方式而流傳下來，難免出現差錯，形成後人不同的描述。

根據這些情況，我們可以認為「亞特蘭提斯帝國」和姆大陸的「太陽帝國」應為同一個帝國，也就是亞特蘭提斯可能就是姆大陸。失落的古文明大陸就只是一個「世界文明原鄉」、「亞特蘭提斯」、「姆大陸」或「伊甸園」而已，其名稱並不重要。

參考資料

1. 〈十位國王統治的亞特蘭提斯帝國〉/《世界超文明大百科》，陳淑英主編，將門文物出版有限公

- 司，1990年3月，p. 26-33。
2. 〈亞特蘭提斯之謎〉／《瀛海探奇》，雷鼓出版社，1988年3月，p. 28。
 3. 〈阿特蘭提斯之謎〉／《古文明之謎》張樹柏主編，讀者文摘遠東有限公司，1979年，p. 11-27。
 4. 〈超文明古國 一 亞特蘭提斯的陸沈之謎〉／《古文明之謎》，趙玉平等編，1993年11月將門文物出版公司，p. 149。
 5. 〈亞特蘭提斯之謎〉／《瀛海探奇》，雷鼓出版社，1988年3月，p. 24-28。
 6. 〈亞特蘭提斯之謎〉《地球科學》，陳淑英主編，將門文物出版社，1987年9月，p. 18。
 7. 〈失落的大陸〉／《超自然探奇》，李勉民主編，讀者文摘遠東有限公司，1983年，p. 45-57。
 8. 〈超文明國淪亡記〉／《宇宙之謎》，張淑霞編，宏文出版社，1992年12月，p. 234-239。
 9. 〈消失的島嶼天堂〉／《尋找亞特蘭提斯》蘭德&羅斯·佛力姆亞斯著，廖舜如譯，台灣先智出版事業公司，二〇〇一年四月，p. 23~24。
 10. 〈德奈利的十三綱領〉／《世界超文明大百科》，將門文物出版有限公司，1990年3月，p. 30。
 11. 〈板塊構造學說推翻阿特蘭提斯位於大西洋之說〉／《超自然探奇》，李勉民主編，讀者文摘遠東有限公司，1983年，P. 53。
 12. 〈由神選子民所建的阿茲特克〉／《宇宙之謎》，張淑霞編，宏文出版社，1992年12月，p. 178-182。
 13. 〈超文明古國 一 亞特蘭提斯的陸沈之謎〉／《古文明之謎》，趙玉平等編，1993年11月將門文物出版公司，p. 152。